Villard-de-Lans / Die

P'tites Routes du Soleil

Départ
Villard-de-Lans

Arrivée
Die

Durée
5 h 40 min

Distance
73,38 Km

Niveau
Moyen

L’arrivée dans le Diois des P’tites Routes du Soleil® vous promet un changement de décor : cap au sud ! Mais avant cela, il faut franchir la forteresse Vercors. Les hostilités commencent à la sortie de Villard-de-Lans, par l’ascension du petit col d’Herbouilly (1370 m). Plus loin, le col de Proncel (1100 m) fait la liaison entre La Chapelle-en-Vercors et Vassieux-en-Vercors. Après Vassieux, le col de St-Alexis (1222 m) permet de rejoindre le col de Rousset (1245 m). Longue de 769 m, la traversée du tunnel du Rousset nécessite un peu d’éclairage. Pensez-y avant de vous engager ! Quand vous basculez côté Die, le contraste est saisissant. Vous rencontrez vos premiers champs de lavande, un avant-goût de Provence… Alternative sportive et intéressante : le col de la Bataille (1313 m), avant de descendre vers Die via la vallée de la Gervanne et le Col de la Croix.

↗ 1284 m ↘ 1858 m

À ne pas manquer :

- **La grotte et le parc de la Draye Blanche, à La Chapelle-en-Vercors :** découvertes souterraines, parc préhistorique et balade avec des chiens de traîneau (même en été) ! La recharge de votre vélo électrique y est possible.
- **Mémorial de la Résistance et nécropole de Vassieux-en-Vercors :** pour mieux comprendre la tragédie qui a coûté la vie à 201 civils et 639 maquisards, en juillet 1944.
- **Die :** jolie ville, dans la vallée de la Drôme, au pied du Vercors et de la petite station du col de Rousset. Célèbre pour ses productions agricoles et notamment la Clairette de Die, vin pétillant.
- **Le parc naturel régional du Vercors :** il englobe le massif du Vercors, entre la vallée de l’Isère au nord et le Diois au sud. Vu de l’extérieur, il présente de tous les côtés de hautes falaises blanches, percées de quelques routes et passages. Des paysages spectaculaires : gorges, aiguilles, parois rocheuses verticales, lapiaz…

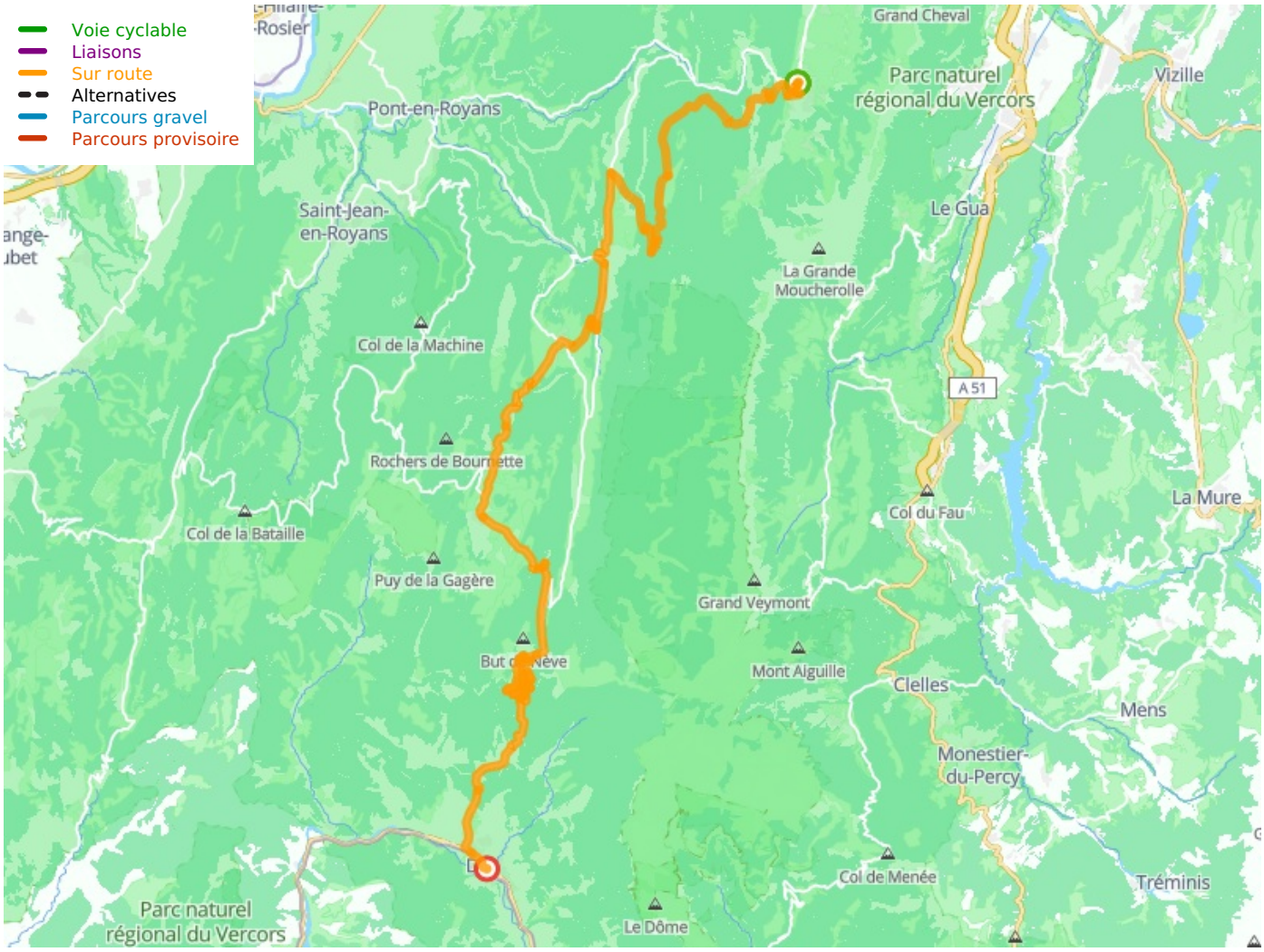

Départ

Villard-de-Lans

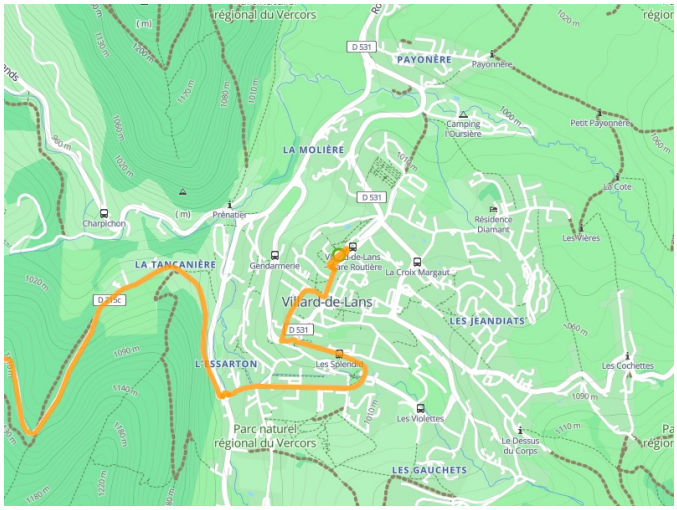

Arrivée
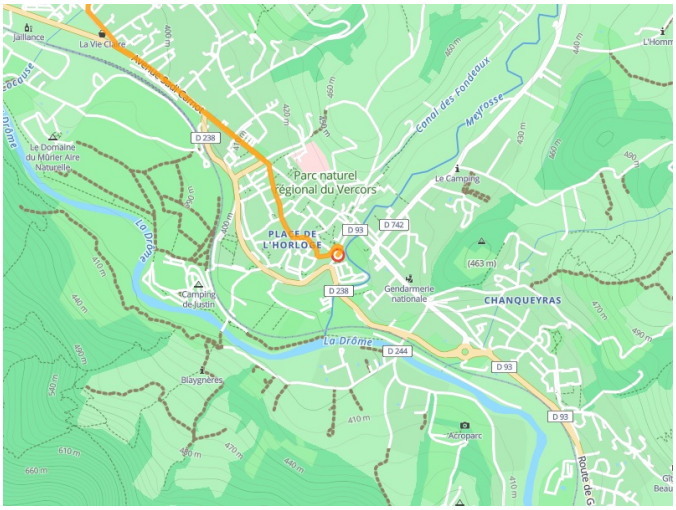
Die